








ACTUALIZACIÓN DEL PLAN DE
DESARROLLO URBANO DE
CENTRO DE POBLACIÓN
DE PUERTO VALLARTA JALISCO

PLAN PARCIAL DE DESARROLLO URBANO
DISTRITO URBANO 5
SUBDISTRITO URBANO 5-B "ESTERO EL SALADO"

SIMBOLOGÍA

-  Playa
-  Caminata
-  Observación de Aves
-  Parques Naturales
-  Terminal Marítima
-  Marinas Existentes
-  Campo de Golf
-  Hitos
-  Zonas Hoteleras

INFORMACIÓN COMPLEMENTARIA

-  LIMITE DE CENTRO DE POBLACIÓN
-  LIMITE DE AREA DE APLICACIÓN
-  LIMITE DE SUBDISTRITO
-  LIMITE DE COLONIAS
-  CURVAS DE NIVEL @ 5 MTS
-  TRAZA

**EQUIPAMIENTO
TURÍSTICO**

D3-11



AGOSTO 2012

ESCALA: 1:16,500

H. AYUNTAMIENTO DE PUERTO VALLARTA, JALISCO
DIRECCIÓN DE PLANEACIÓN URBANA

